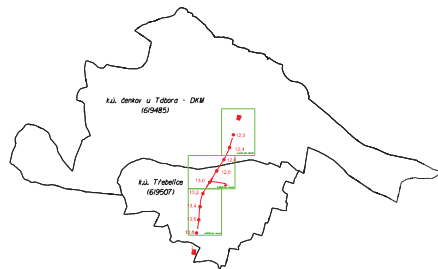


Orientační schéma:





Razítko oprávněné osoby:


Podpis:

Datum:

Revize:	Datum:	Popis:	Kontroloval:

Stavebník/Investor:	Správa železnic, státní organizace	
Adresa:	Dlážděná 1003/7, 110 00 Praha 1	
Zástupce investora:	Stavební správa západ	
Adresa:	Sokolovská 1955/278, 190 00, Praha 9	

Zhotovitel stavby:	SAGASTA s.r.o.	
Adresa:	Novodvorská 1010/14, 142 00, Praha 4 - Lhotka	
Kontakt:	T: +420 261 344 100 E: info@sagasta.cz	

Zhotovitel objektu:	FOXGeo s.r.o.	
Adresa:	Za Tratí 928/6, 196 00 Praha 9 - Čakovice	
Kontakt:	T: +420 737 257 866 E: info@foxgeo.cz	

Hlavní projektant (HIP):	Specialista:	Odpovědný projektant:	Zpracovatel:
Ing. Emil Špaček	-	Ing. Michal Baštán	Ing. Veronika Matoušková

Název stavby/akce:	Zvýšení bezpečnosti na přejezdu P6311 v km 12,993 na trati Tábor - Bechyně			Označení (S-kód):
Název části:	Geodetická dokumentace			Označení zhotovitele: 120138
Název objektu:				Označení části: N.1.5.4
Název přílohy:	Koordinační vytyčovací výkres			Označení objektu/komplexu:
Název dílčí části přílohy:	Seznam souřadnic			Číslo přílohy: 2
Kraj:	Katastrální území	TUDU:	Paré:	
Jihočeský	Čenkov u Malšic [619485], Třebelice [619507]	182106		
Stupeň dokumentace:	Datum zpracování:	Formáty:		
DUSP (PDPS)	30.4.2021	A4		
Měřítko:	-			

S-kód:	Stupeň dokumentace:	Část:	Objekt:	Podobjekt:	Příloha:	Revize:
1 2 3 4 5 6 7 8 9 10 11 12 13 14 15 16 17 18 19 20 21 22 23 24 25 26 27 28 29 30 31 32 33 34 35 36 37 38 39 40 41 42 43						

DOKUMENTACI LZE UŽÍVAT POUZE VE SMYSLU PŘÍSLUŠNÉ SMLOUVY O DÍLO. VÝKRES, ČI JEHO ČÁST, MŮŽE BÝT KOPÍROVÁN NEBO JINÝM ZPŮSOBEM ROZŠÍŘOVÁN POUZE PO PŘEDCHOZÍM SOUHLASU SAGASTA, s.r.o.

**Seznam souřadnic koordinačního vytyčovacího výkresu
"Zvýšení bezpečnosti na přejezdu P6311 v km 12,993 na trati**

Souřadnicový systém: S - JTSK

PS 502 Úprava PZS přejezdu v km 12,993

číslo bodu	Y	X
1	742840.554	1126448.266
2	742841.155	1126448.092
3	742841.968	1126450.755
4	742842.485	1126451.525
5	742847.639	1126469.349
6	742852.793	1126487.173
7	742859.413	1126510.039
8	742869.845	1126545.515
9	742873.657	1126558.124
10	742877.782	1126570.619
11	742881.908	1126583.114
12	742886.572	1126596.036
13	742891.237	1126608.958
14	742896.279	1126621.751
15	742901.320	1126634.543
16	742904.231	1126641.397
17	742907.142	1126648.250
18	742907.645	1126650.151
19	742908.370	1126651.885
20	742909.328	1126653.398
21	742919.081	1126675.219
22	742924.056	1126685.552
23	742929.032	1126695.886
24	742934.214	1126706.134
25	742939.397	1126716.383
26	742945.824	1126728.204
27	742952.252	1126740.024
28	742955.765	1126746.047
29	742957.486	1126745.049
30	742958.235	1126746.335
31	742959.038	1126751.659
32	742965.825	1126763.293
33	742972.178	1126773.629
34	742978.530	1126783.965
35	742985.017	1126794.225
36	742991.505	1126804.486
37	743005.162	1126826.111
38	743018.819	1126847.737
39	743034.050	1126871.844
40	743049.280	1126895.951
41	743060.884	1126914.351
42	743072.487	1126932.751
43	743085.567	1126953.448
44	743098.647	1126974.146
45	743112.294	1126995.765
46	743125.940	1127017.384
47	743139.272	1127038.496
48	743152.604	1127059.608
49	743162.932	1127075.966
50	743158.530	1127078.745
51	743167.492	1127092.937
52	743163.862	1127095.231
53	743164.036	1127096.216
54	743155.940	1127080.380
55	743175.023	1127095.116
56	743180.174	1127103.274
57	743179.372	1127103.780
58	743179.774	1127104.416
59	743184.117	1127100.711

PS 502 Úprava PZS přejezdu v km 12,993

číslo bodu	Y	X
60	743183.942	1127099.727
61	743187.093	1127114.231
62	743199.163	1127133.346
63	743207.567	1127146.644
64	743215.971	1127159.941
65	743224.395	1127173.228
66	743232.818	1127186.515
67	743240.137	1127198.163
68	743247.456	1127209.811
69	743254.520	1127221.639
70	743257.909	1127227.665
71	743261.299	1127233.691
72	743264.155	1127239.195
73	743264.862	1127241.108
74	743267.337	1127245.816
75	743268.289	1127247.158
76	743271.711	1127253.750
77	743276.416	1127263.973
78	743286.522	1127287.808
79	743291.923	1127301.420
80	743294.324	1127308.321
81	743296.724	1127315.222
82	743298.920	1127322.175
83	743301.116	1127329.128
84	743303.951	1127339.317
85	743306.787	1127349.506
86	743309.162	1127359.781
87	743311.536	1127370.056
88	743313.615	1127381.463
89	743315.693	1127392.870
90	743317.241	1127404.354
91	743318.790	1127415.837
92	743320.180	1127429.218
93	743321.570	1127442.599
94	743322.918	1127455.974
95	743324.266	1127469.349
96	743326.222	1127489.254
97	743330.401	1127488.836
98	743326.889	1127495.407
99	743329.512	1127521.464
100	743331.871	1127545.142
101	743334.229	1127568.819
102	743336.470	1127591.188
103	743338.712	1127613.558
104	743340.092	1127627.281
105	743341.473	1127641.004
106	743342.848	1127654.729
107	743344.220	1127668.454
108	743346.843	1127694.606
109	743348.170	1127707.682
110	743348.837	1127714.218
111	743349.504	1127720.754
112	743350.733	1127732.642
113	743351.962	1127744.531
114	743353.361	1127756.377
115	743354.760	1127768.223
116	743356.538	1127779.350
117	743358.315	1127790.478
118	743358.759	1127792.633
119	743359.201	1127794.787
120	743358.154	1127794.973

SO SO 102 Železniční svršek a spodek P6311

číslo bodu	Y	X	pozn.
1101	743143.427	1127049.192	ZÚ
1102	743197.526	1127134.888	ZO
1103	743205.817	1127148.008	KO
1104	743227.067	1127181.592	KÚ
1201	743152.638	1127063.783	ZZO
1202	743155.401	1127068.160	LN
1203	743158.164	1127072.537	KZO
1204	743195.804	1127132.162	ZZO
1205	743206.230	1127148.661	LN
1206	743216.666	1127165.154	KZO
1301	743150.903	1127061.035	
1302	743164.248	1127082.175	
1303	743177.594	1127103.153	hm 13,0
1304	743190.939	1127124.455	
1305	743204.289	1127145.592	
1306	743217.656	1127166.718	
1401	743151.775	1127072.311	
1402	743157.384	1127076.172	Š5
1403	743172.796	1127090.845	Š4
1404	743175.310	1127094.827	Š2
1405	743175.637	1127105.086	Š1
1406	743168.399	1127093.621	Š3

SO 302 Železniční přjezd P6311

číslo bodu	Y	X	pozn.
501	743182.159	1127094.376	kom.
502	743181.191	1127094.636	kom.
503	743175.856	1127095.505	kom.
504	743175.642	1127095.540	
505	743174.745	1127095.686	
506	743171.177	1127096.267	kom.
507	743163.960	1127097.421	kom.
508	743164.612	1127101.425	kom.
509	743165.593	1127101.229	kom.
510	743173.497	1127099.942	kom.
511	743177.065	1127099.361	
512	743177.962	1127099.215	
513	743178.176	1127099.180	
514	743181.834	1127098.584	kom.
515	743182.846	1127098.574	kom.
516	743173.606	1127093.881	přejezd
517	743172.199	1127094.770	OK přjezd
518	743170.792	1127095.658	přejezd
519	743174.636	1127101.746	přejezd
520	743176.043	1127100.858	OK přjezd
521	743177.450	1127099.970	přejezd
522	743175.585	1127095.244	žlab
523	743178.237	1127099.483	žlab
524	743164.286	1127099.423	osa kom.
525	743172.337	1127098.104	osa kom.
526	743175.905	1127097.523	osa kom.
527	743182.500	1127096.450	osa kom.

SO 402 Přípojka NN

číslo bodu	Y	X
601	743153.069	1127080.408
602	743148.258	1127068.653
603	743137.260	1127046.756
604	743132.067	1127038.676
605	743154.255	1127082.611
606	743159.254	1127091.791
607	743078.983	1127101.896
608	743017.042	1127110.608
609	742993.931	1127114.824
610	742964.817	1127120.763
611	742937.743	1127126.540
612	742940.645	1127140.695
613	742942.997	1127146.397